

INGANG	BIT
13.03.20 0444/20	
Bauinspektorat Formular 4-fach ¹ einreichen	

Baugesuch/Kerndatenblatt

für Neu- und Umbauten, Anbauten, Zweckänderungen, Vorentscheid

Bauvorhaben

Projektdatein	Bezeichnung	Terrainanpassung zum Schutz vor Naturgefahren
	Strasse/Nr.	Baselstrasse
	PLZ/Ort	4243 Dittingen / 4222 Zwingen
	Parzelle(n)	521/1927/518/523 (GB Dittingen) / 326/330/446 (GB Zwingen)
	Zone ²	Gewerbezone

Weitere Angaben





Bauvorhaben	Kategorie	<input type="checkbox"/> Neubau	<input type="checkbox"/> Um- und Anbauten	<input type="checkbox"/> Übrige Bauten
		<input type="checkbox"/> Wohnungen →	Wohnungszahl:	
		<input type="checkbox"/> EFH <input type="checkbox"/> REFH <input type="checkbox"/> MFH	<input type="checkbox"/> Wohngeschäftsbauten	<input type="checkbox"/> Geschäftsbauten
		<input checked="" type="checkbox"/> Gewerbe, Industrie	<input type="checkbox"/> Öffentliche Gebäude	<input type="checkbox"/> Landwirtschaft

Adressen

Gesuchsteller/in	Name/Vorname	Anton Zurfluh AG	Tel. P.	061 941 25 25
			Tel. G.	
	Strasse/Nr.	Ziefenstrasse 7	Fax	
	PLZ/Ort	4418 Reigoldswil	Natel	
	E-Mail	samuel.zurfluh@rb-ag.ch / anton.zurfluh@rb-ag.ch		
Rechnungsadresse (falls nicht identisch mit Gesuchsteller/in)	Name/Vorname		Tel. P.	
			Tel. G.	
	Strasse/Nr.		Fax	
	PLZ/Ort		Natel	
	E-Mail			
Projektverfasser/in	Name/Vorname	Gruner Böhlinger AG	Tel. P.	
			Tel. G.	061 406 13 13
	Strasse/Nr.	Mühlegasse 10	Fax	
	PLZ/Ort	4104 Oberwil	Natel	
	E-Mail	michael.aggeler@gruner.ch		
Grundeigentümer/in	Name/Vorname	Anton Zurfluh AG / S. Cueni / R. O. Scherrer	Tel. P.	
			Tel. G.	
	Strasse/Nr.	(siehe Planbeilage)	Fax	
	PLZ/Ort	(siehe Planbeilage)	Natel	
	E-Mail			

► **Bauprofile** Während der öffentlichen Auflage müssen die Profile aufgestellt sein (§ 126 RBG, § 88 RBV)!

Unterschriften

	Gesuchsteller/in	Projektverfasser/in	Grundeigentümer/in ³
			
Ort, Datum		Oberwil, 11.03.2020	

Hinweise: ¹ Bei Gewerbe/Industrie, Landwirtschaft und Mobilfunk 5-fach einreichen

² Gemäss kommunalem Zonenplan

³ Es ist die Unterschrift sämtlicher Grundeigentümer/innen oder eine entsprechende Vollmacht erforderlich

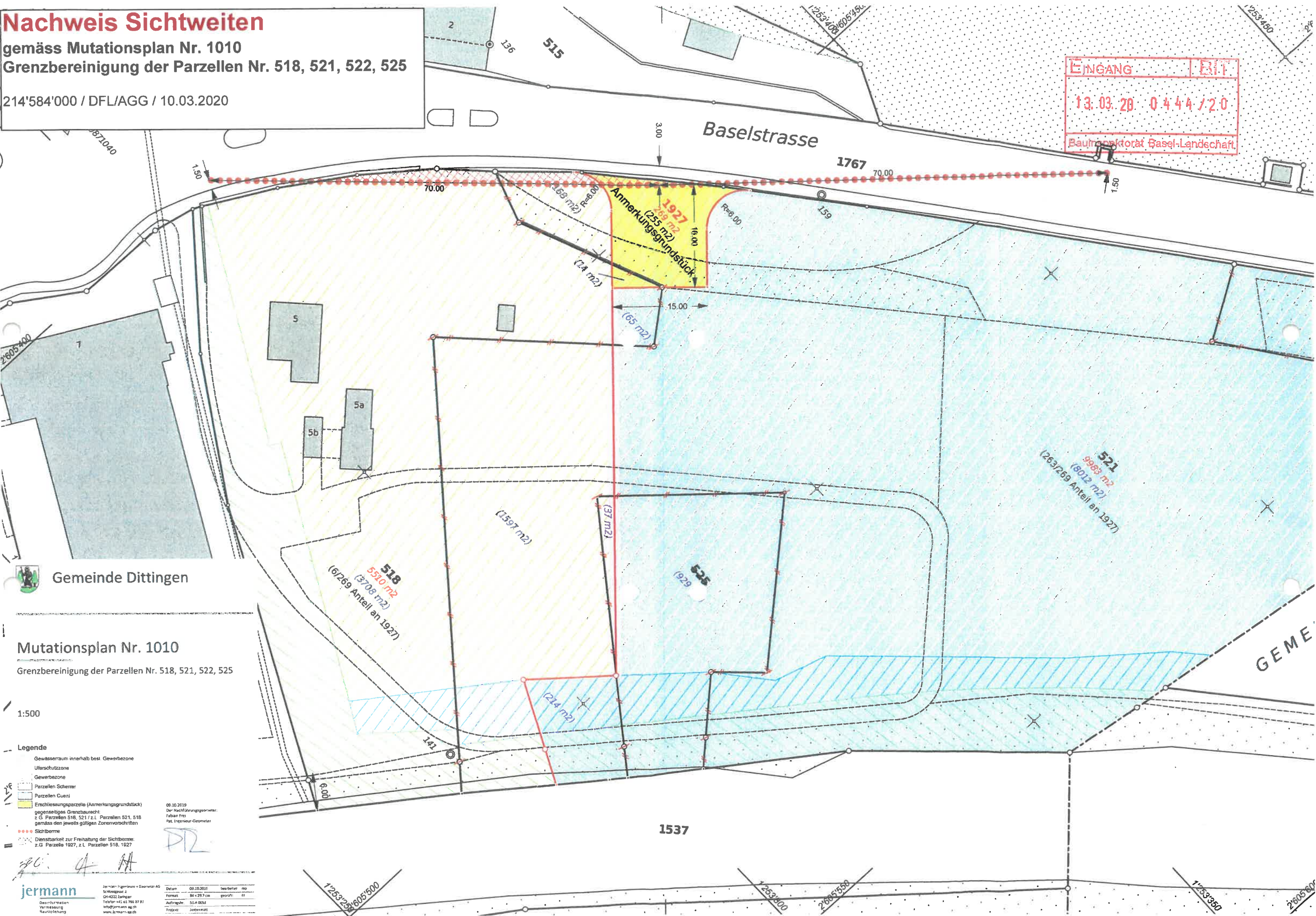
Grundlagen: Raumplanungs- und Baugesetz (RBG) und Verordnung (RBV), Zonenreglemente und Zonenpläne der Gemeinden

Nachweis Sichtweiten

gemäss Mutationsplan Nr. 1010
Grenzberreinigung der Parzellen Nr. 518, 521, 522, 525

214'584'000 / DFL/AGG / 10.03.2020

EINGANG BIT
 13.03.20 0444/20
 Bauplankorat Basel-Landschaft



Gemeinde Dittingen

Mutationsplan Nr. 1010
Grenzberreinigung der Parzellen Nr. 518, 521, 522, 525

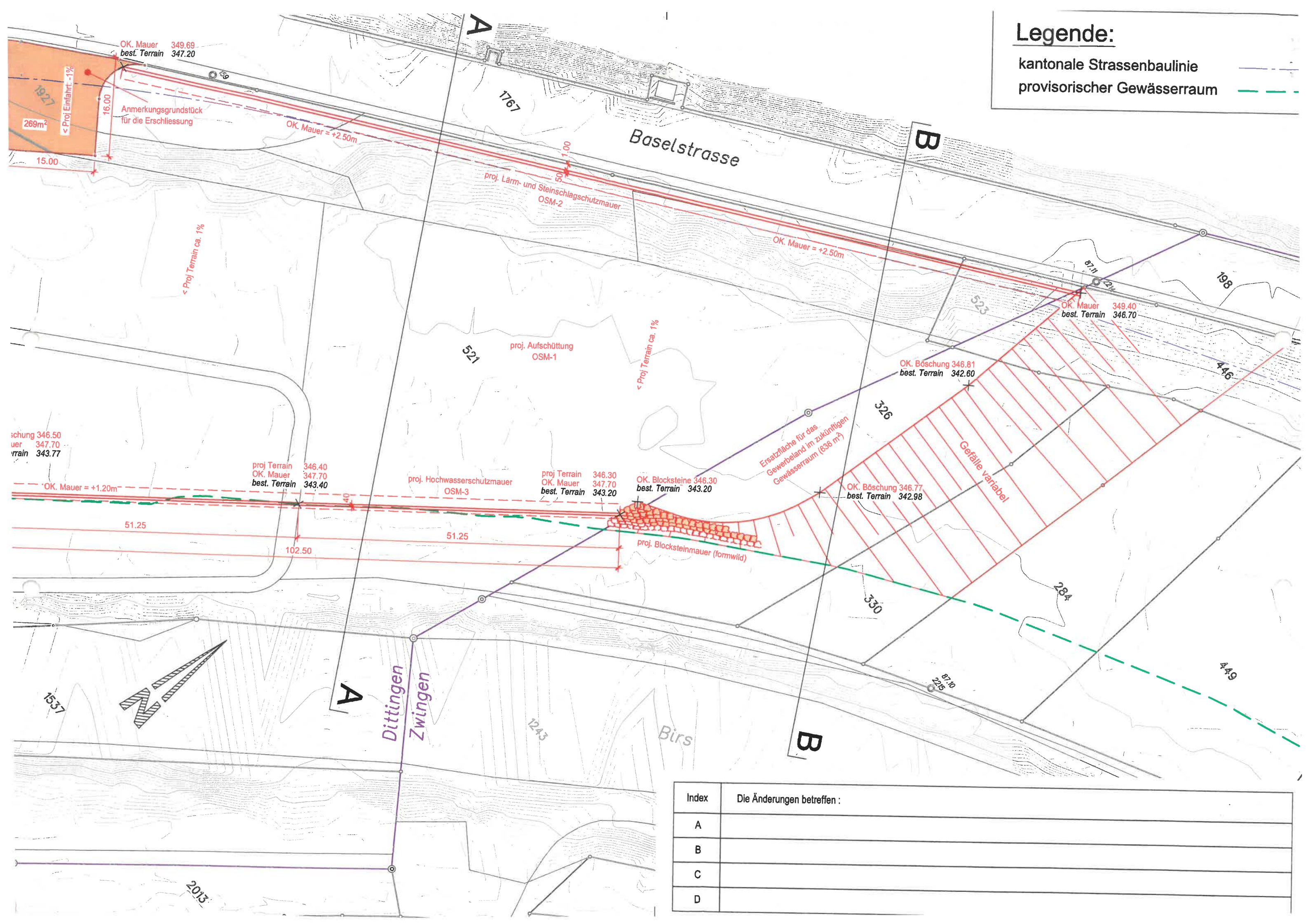
1:500

- Legende**
- Gewässerraum innerhalb best. Gewerbezone
 - Ultraschutzzone
 - Gewerbezone
 - Parzellen Scherrer
 - Parzellen Cuenti
 - Erschliessungsparzelle (Anmerkungsgrundstück) gegenseitiges Grenzbaurecht z.G. Parzellen 518, 521 / z.L. Parzellen 521, 518 gemäss den jeweils gültigen Zonenvorschriften
 - Sichtberme
 - Dienstbarkeit zur Freihaltung der Sichtberme z.G. Parzelle 1927, z.L. Parzellen 518, 1927

09.10.2019
Der Nachführungsgeometer:
Fabian Frits
Pat. Ingenieur Geometer

Legende:

- kantonale Strassenbaulinie — — —
- provisorischer Gewässerraum — — —



Index	Die Änderungen betreffen :
A	
B	
C	
D	

2013